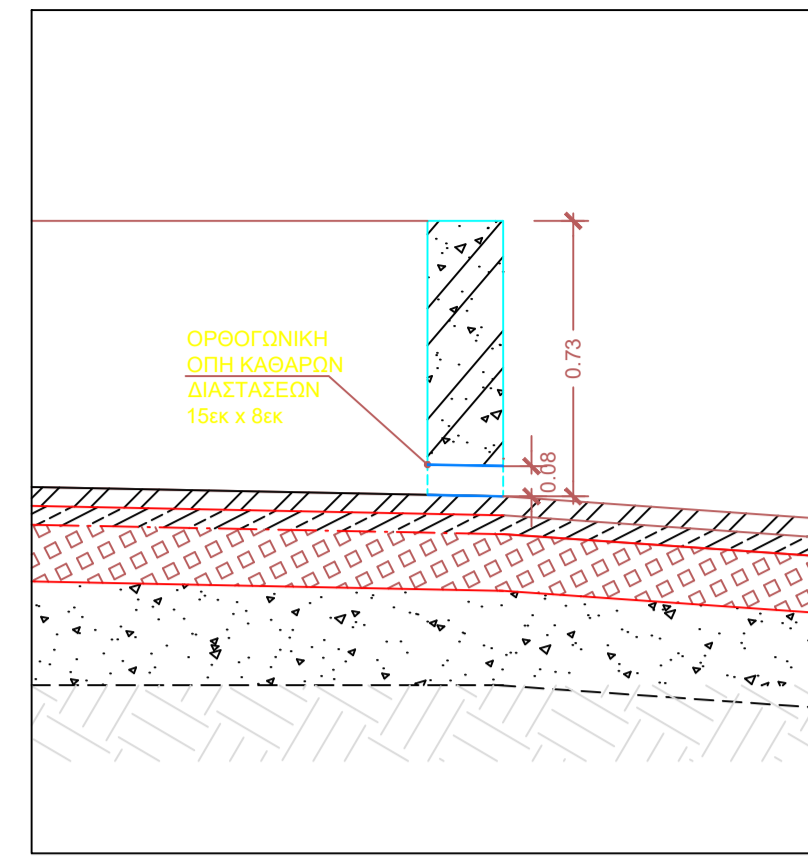
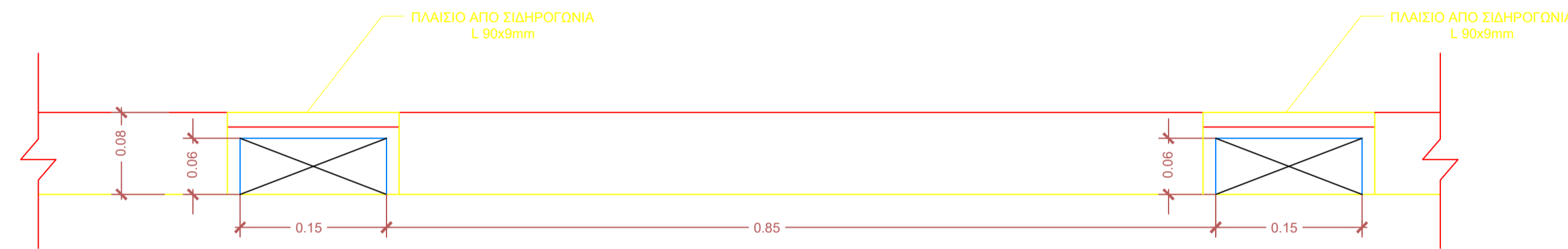


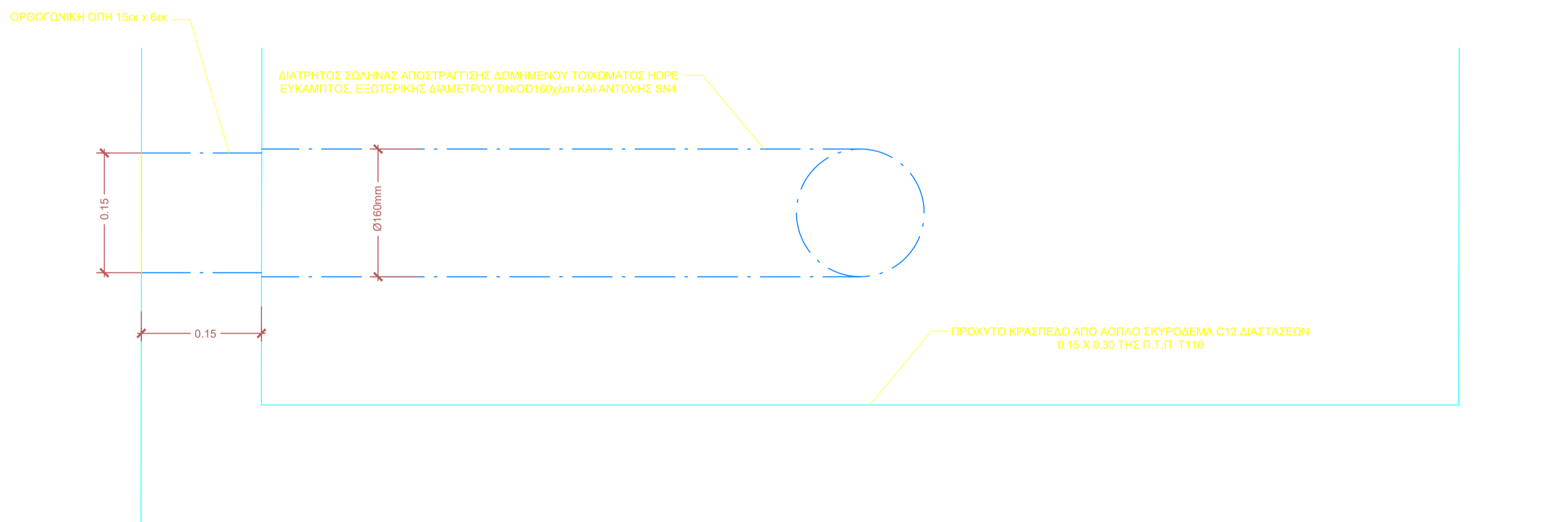
ΟΨΕΙΣ ΤΟΙΧΟΥ ΧΑΜΗΛΗΣ ΟΡΙΟΓΡΑΜΜΗΣ
ΚΛΙΜΑΚΑ 1:20



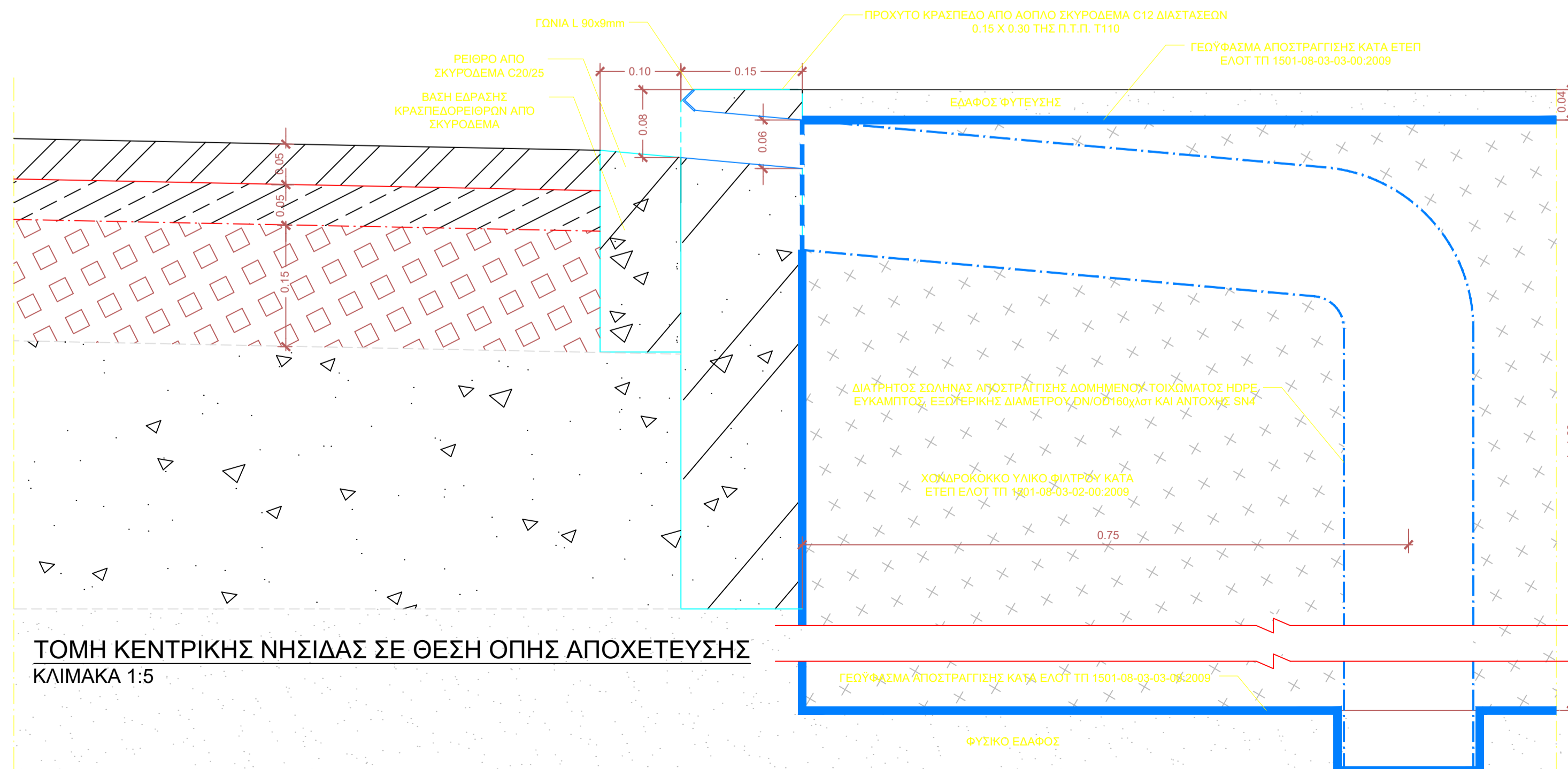
ΤΟΜΗ ΤΟΙΧΟΥ ΧΑΜΗΛΗΣ ΟΡΙΟΓΡΑΜΜΗΣ ΣΕ ΘΕΣΗ ΟΠΗΣ ΑΠΟΧΕΤΕΥΣΗΣ
ΚΛΙΜΑΚΑ 1:20



ΟΨΗ ΚΡΑΣΠΕΔΟΥ ΚΕΝΤΡΙΚΗΣ ΝΗΣΙΔΑΣ
ΚΛΙΜΑΚΑ 1:5



ΚΑΤΟΨΗ ΚΕΝΤΡΙΚΗΣ ΝΗΣΙΔΑΣ ΣΕ ΘΕΣΗ ΟΠΗΣ ΑΠΟΧΕΤΕΥΣΗΣ
ΚΛΙΜΑΚΑ 1:5



ΤΟΜΗ ΚΕΝΤΡΙΚΗΣ ΝΗΣΙΔΑΣ ΣΕ ΘΕΣΗ ΟΠΗΣ ΑΠΟΧΕΤΕΥΣΗΣ
ΚΛΙΜΑΚΑ 1:5

ΔΗΜΟΣ ΣΠΑΤΩΝ - ΑΡΤΕΜΙΔΟΣ
ΔΙΕΥΘΥΝΣΗ ΤΕΧΝΙΚΩΝ ΥΠΗΡΕΣΙΩΝ

Έργο : ΜΕΛΕΤΗ ΚΟΙΝΟΧΡΗΣΤΟΥ ΧΩΡΟΥ ΣΤΑΘΜΕΥΣΗΣ Ο.Τ. 77,
Π.Ε. 3 ΤΗΣ ΔΗΜΟΤΙΚΗΣ ΕΝΟΤΗΤΑΣ ΑΡΤΕΜΙΔΟΣ

Θέση : Ο.Τ. 77 - ΕΠΙ ΤΩΝ ΟΔΩΝ ΛΕΩΦΟΡΟΥ ΑΡΤΕΜΙΔΟΣ & ΑΘΗΝΑΣ-
(ΚΑΕΚ 050238970001) - ΔΗΜΟΤΙΚΗΣ ΕΝΟΤΗΤΑΣ ΑΡΤΕΜΙΔΟΣ -
ΔΗΜΟΣ ΣΠΑΤΩΝ / ΑΡΤΕΜΙΔΟΣ (έδρα Σπάτα) - ΝΟΜΟΣ ΑΤΤΙΚΗΣ

Μελέτη : ΥΔΡΑΥΛΙΚΗ

Στάδιο Μελέτης : ΟΡΙΣΤΙΚΗ

Θέμα Σχεδίου :

ΚΑΤΑΣΚΕΥΑΣΤΙΚΕΣ
ΛΕΠΤΟΜΕΡΕΙΕΣ

Αριθμός Σχεδίου

ΥΔΡ-02

Κλίμακα : 1:20, 1:5

Ημερομηνία : ΙΑΝΟΥΑΡΙΟΣ 2016

Μελετητής :

ΒΑΡΒΑΡΑ ΤΣΑΝΤΕΚΙΔΟΥ

Ο Μηχανικός :

Η Υπηρεσία :